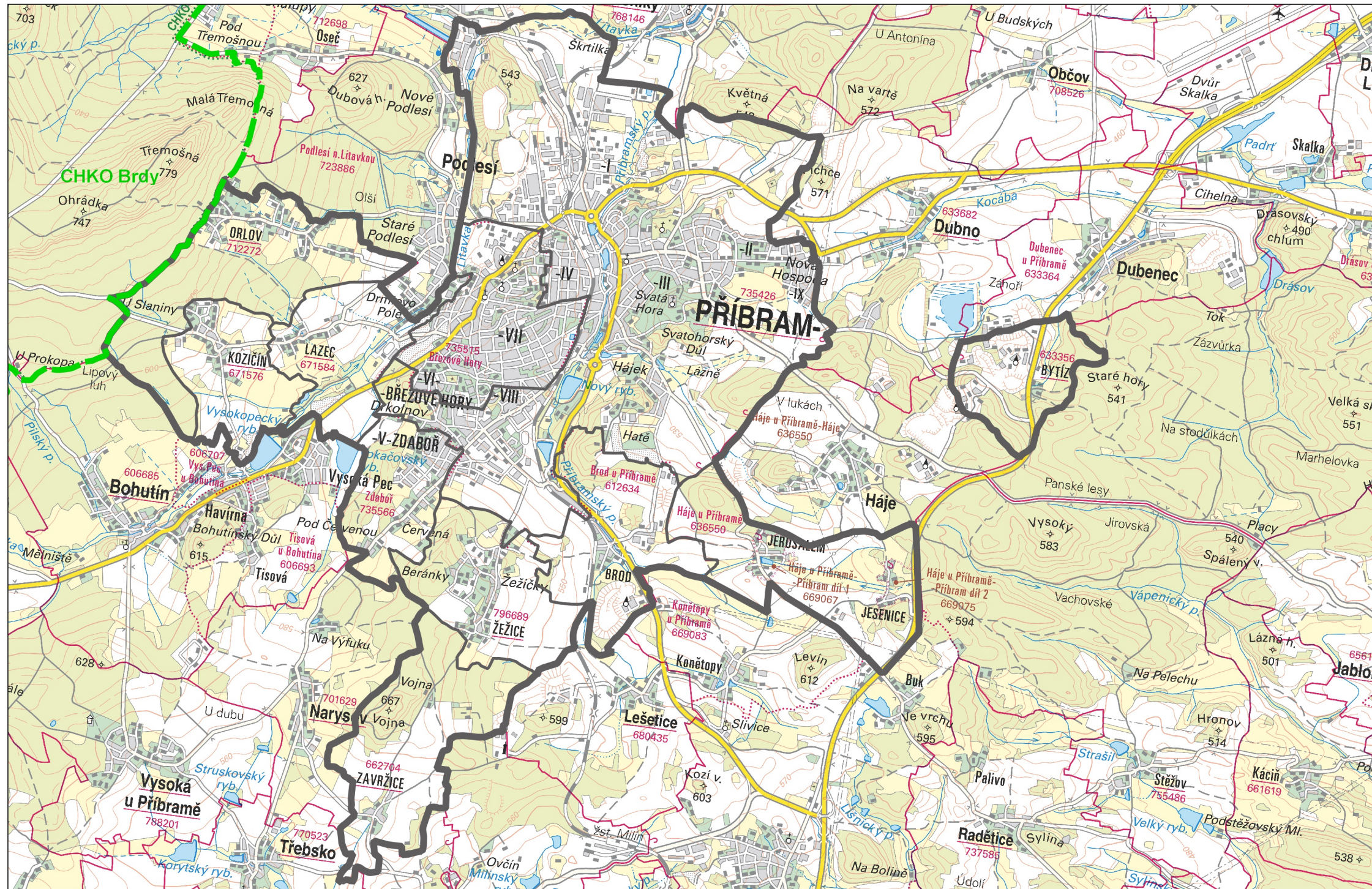



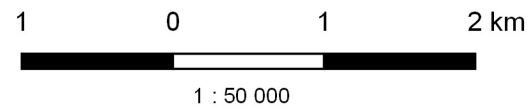


ŠIRŠÍ VZTAHY



Legenda:

-  CHKO Brdy
-  hranice zájmového území
-  hranice dotčených katastrálních území



objednatel: Město Přebram zastoupené: Mgr. Jan Konvalinka Tyršova 108 261 01 Přebram	zhotovitel: Ing. arch. Jitka Brychtová ČKA 02446 Věšínova 16 100 00 Praha 10	autoři studie: Ing. arch. Jitka Brychtová Ing. Marcela Prokopová, Ph.D Ing. Josef Krause Ing. Milan Říha	<table border="1"> <tr> <th colspan="3">ÚZEMNÍ STUDIE SÍDELNÍ ZELENEJ MĚSTA PŘEBRAM</th> </tr> <tr> <td>stupeň: výsledný návrh</td> <td>datum: 10/2019</td> <td></td> </tr> <tr> <td>výkres: ŠIRŠÍ VZTAHY</td> <td>měřítko: 1:50 000</td> <td>číslo výkresu: 06</td> </tr> </table>	ÚZEMNÍ STUDIE SÍDELNÍ ZELENEJ MĚSTA PŘEBRAM			stupeň: výsledný návrh	datum: 10/2019		výkres: ŠIRŠÍ VZTAHY	měřítko: 1:50 000	číslo výkresu: 06
ÚZEMNÍ STUDIE SÍDELNÍ ZELENEJ MĚSTA PŘEBRAM												
stupeň: výsledný návrh	datum: 10/2019											
výkres: ŠIRŠÍ VZTAHY	měřítko: 1:50 000	číslo výkresu: 06										